

Утверждена  
Постановлением Правительства  
Свердловской области  
от 11 февраля 2014 г. N 70-ПП



**УТВЕРЖДАЮ**  
Заведующий МАДОУ - детский сад №73  
О.А. Саушкина  
26 января 2024 года

## ПАСПОРТ доступности объекта социальной инфраструктуры и представляемых на нем услуг

"26" января 2024 г.

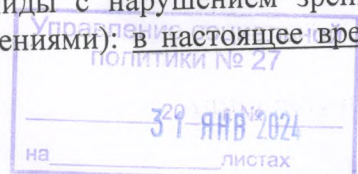
N 3 \_\_\_\_\_

### 1. Общие сведения об объекте

- 1.1. Вид (наименование) объекта - административное здание
- 1.2. Полный почтовый адрес объекта: 620144 г. Екатеринбург, ул. Уктусская, д.31-А
- 1.3. Сведения о размещении объекта: отдельно стоящее здание, этажей 2, 1417,6 кв.м, наличие прилегающего земельного участка (да, нет), 5512,0 кв.м
- 1.4. Год постройки здания 1980 г., последнего капитального ремонта нет
- 1.5. Дата предстоящих плановых ремонтных работ: текущего \_\_\_\_\_, капитального \_\_\_\_\_
- 1.6. Сведения об организации, расположенной на объекте:
  - 1.6.1. Наименование организации, расположенной на объекте: полное наименование (по учредительным документам): Муниципальное автономное дошкольное образовательное учреждение - детский сад №73  
сокращенное наименование (по учредительным документам): МАДОУ - детский сад №73
  - 1.6.2. Юридический адрес организации, телефон, электронная почта: 620144 г. Екатеринбург, ул. Уктусская, д.31-А, телефон (343) 257-74-00, e.mail: mdou73@eduekb.ru
  - 1.6.3. Основание для пользования объектом (оперативное управление, аренда, собственность): оперативное управление.
  - 1.6.4. Форма собственности объекта (государственная (федеральная, региональная), муниципальная, частная): государственная, муниципальная.
  - 1.6.5. Вышестоящая организация (наименование): Департамент образования Администрации города Екатеринбурга.
  - 1.6.6. Юридический адрес вышестоящей организации, телефон, электронная почта: 620014, г. Екатеринбург, проспект Ленина 24А, +7 (343) 304-12-51; e-mail: eduekb@ekadm.ru

### 2. Характеристика деятельности организации на объекте (по обслуживанию населения)

- 2.1. Сфера деятельности (социальная защита, занятость, здравоохранение, культура, образование, транспорт, информация и связь, физическая культура и спорт): образование.
- 2.2. Категории обслуживаемого населения по возрасту (дети, взрослые, все возрастные категории) дети
- 2.3. Категории обслуживаемых инвалидов (инвалиды, передвигающиеся на креслах-колясках, инвалиды с нарушением опорно-двигательного аппарата, инвалиды с нарушением зрения, инвалиды с нарушением слуха, инвалиды с умственными нарушениями): в настоящее время



инвалидов нет.

2.4. Виды услуг: дошкольное образование

2.5. Форма оказания услуг: (на объекте, с длительным пребыванием, с проживанием, на дому, дистанционно): на объекте, дистанционно.

2.6. Плановая мощность:

посещаемость (количество обслуживаемых граждан в день) 187 ;

вместимость 187;

пропускная способность 157.

2.7. Участие в исполнении индивидуальной программы реабилитации или абилитации инвалида (ребенка-инвалида) (да/нет): нет

### **3. Состояние доступности объекта и предоставляемых на нем услуг**

3.1. Путь следования к объекту пассажирским транспортом (описать маршрут движения с использованием пассажирского транспорта): остановка «Фрунзе» трамваи № 1, 4, 5, 9, 14, 15, 25 и автобусы № 010, 011, 012, 016, 018, 019, 23, 024, 030, 039, 047, 050, 50, 054, 54, 055, 056, 57»;  
наличие адаптированного пассажирского транспорта к объекту нет.

3.2. Путь к объекту от ближайшей остановки пассажирского транспорта: от остановки «Фрунзе» перейти улицу Уктусская и свернуть во двор дома № 31.

3.2.1. Расстояние до объекта от остановки транспорта «ул. Фрунзе» - 660 метров.

3.2.2. Время движения (пешком) 10 минут

3.2.3. Наличие выделенного от проезжей части пешеходного пути (да, нет) - да

3.2.4. Перекрестки (нерегулируемые, регулируемые, регулируемые со звуковой сигнализацией, таймером, нет): регулируемые.

3.2.5. Информация на пути следования к объекту (акустическая, тактильная, визуальная, нет): нет

3.2.6. Перепады высоты на пути (съезды с тротуара): (нет/есть (описать)): съезды с тротуара их обустройство для инвалидов, передвигающихся на креслах-колясках (нет/есть (описать)): нет

3.3. Организация доступности объекта и предоставляемых на нем услуг для инвалидов<sup>1</sup>

Номер строки	Категория инвалидов (вид нарушения)	Вариант организации доступности объекта и предоставляемых на нем услуг <sup>2</sup>
1	Все категории инвалидов и маломобильных групп населения <sup>3</sup>	ДУ
2	в том числе инвалиды:	
3	передвигающиеся на креслах-колясках	ДУ
4	с нарушениями опорно-двигательного аппарата	ДУ
5	с нарушениями зрения	ДУ
6	с нарушениями слуха	А
7	с умственными нарушениями	ДУ

<sup>1</sup> С учетом СП 35-101-2001, СП 31-102-99

<sup>2</sup> Указывается один из вариантов ответа:

"А" (доступность всех зон и помещений (универсальная);

"Б" (специально выделенные для инвалидов участки и помещения);

"ДУ" (дополнительная помощь сотрудника, услуги на дому, дистанционно);

"Нет" (не организована доступность);

<sup>3</sup> Указывается худший из вариантов ответа.

### 3.4. Состояние доступности основных структурно-функциональных зон

Номер строки	Основные структурно-функциональные зоны	Состояние доступности для основных категорий инвалидов <sup>4</sup>					
		К (для передвигающихся на креслах-колясках)	О (с нарушениями опорно-двигательного аппарата)	С (с нарушениями зрения)	Г (с нарушениями слуха)	У (с умственными нарушениями)	Для всех категорий маломобильных групп населения
1.	Территория, прилегающая к зданию (участок)	ДП	ДП	ДП	ДП	ДУ	ДП
2.	Вход (входы) в здание	ДЧ	ДП	ДП	ДЧ	ДУ	ДЧ
3.	Путь (пути) движения внутри здания, включая пути эвакуации	ДУ	ДУ	ДУ	ДУ	ДУ	ДЧ
4.	Зона целевого назначения здания (целевого посещения объекта)	ДУ	ДУ	ДУ	ДУ	ДУ	ДЧ
5.	Санитарно-гигиенические помещения	ДУ	ДУ	ДЧ	ДЧ	ДУ	ДЧ
6.	Система информации и связи (на всех зонах)	ДУ	ДУ	ДУ	ДУ	ДУ	ДУ
7.	Пути движения к объекту (от остановки транспорта)	ДП	ДУ	ДП	ДП	ДУ	ДП
8.	Все зоны и участки <sup>5</sup>	ДЧ	ДЧ	ДЧ	ДЧ	ДУ	ДЧ

<sup>4</sup>Указывается:

ДП - доступно полностью (доступность для всех категорий инвалидов и других маломобильных групп населения);

ДЧ - доступно частично (достигаемость мест целевого назначения для отдельных категорий инвалидов);

ДУ - доступно условно (организация помощи сотрудниками учреждения (организации) или иной альтернативной формы обслуживания (на дому, дистанционно и др.));

нет - недоступно (не предназначен для посещения инвалидами и другими маломобильными группами населения).

<sup>5</sup>Указывается худший из вариантов ответа.

3.5. Итоговое заключение о состоянии доступности объекта и предоставляемых на нем услуг: доступно частично (ДЧ)

4. Управленческое решение

4.1. Рекомендации по адаптации основных структурно-функциональных зон объекта:

Номер строки	Основные структурно-функциональные зоны объекта	Рекомендации по адаптации объекта (вид работы) <sup>6</sup>			
		не нуждается (доступ обеспечен)	ремонт (текущий, капитальный), оснащение оборудованием	индивидуальное решение с техническими средствами реабилитации	технические решения невозможны - организация альтернативной формы обслуживания
1.	Территория, прилегающая к зданию (участок)	не нуждается			
2.	Вход (входы) в здание	не нуждается			
3.	Путь (пути) движения внутри здания, включая пути эвакуации				не возможно
4.	Зона целевого назначения здания (целевого посещения объекта)				не возможно
5.	Санитарно-гигиенические помещения	не нуждается			
6.	Система информации и связи (на всех зонах)		дооснащение оборудованием		
7.	Пути движения к объекту (от остановки транспорта)				не возможно
8.	Все зоны и участки				не возможно


<sup>6</sup>Указываются конкретные рекомендации по каждой структурно-функциональной зоне.

4.2. Период проведения работ: до 2030 года

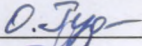
в рамках исполнения (указать наименование программы или плана мероприятий по адаптации основных структурно-функциональных зон объекта): плана мероприятий


4.3. Ожидаемый результат (по состоянию доступности объекта) после выполнения работ по адаптации основных структурно-функциональных зон объекта: доступен частично


5. Паспорт доступности объекта социальной инфраструктуры и предоставляемых на нем услуг (далее – Паспорт доступности объекта) разработан комиссией по проведению обследования и паспортизации объекта социальной инфраструктуры и предоставляемых на нем услуг (далее – Комиссия):

Председатель Комиссии:  / Саушкина О.А., заведующий  
(подпись/ Ф.И.О., должность)

Члены Комиссии:

 / Гудимова О.С., зам. зав.  
(подпись/ Ф.И.О., должность)

 / Караусова Н.В., завхоз  
(подпись/ Ф.И.О., должность)

 / Кудрин Н.О., инженер-энергетик  
(подпись/ Ф.И.О., должность)

6. Копия Паспорта доступности объекта направлена  
в Управление социальной политики № 27 Министерства социальной политики Свердловской области

(наименование территориального отраслевого исполнительного органа государственной власти Свердловской области – управления социальной политики Министерства социальной политики Свердловской области)

для размещения информации о состоянии доступности объекта социальной инфраструктуры и предоставляемых на нем услуг для инвалидов и других маломобильных групп населения Свердловской области в автоматизированной информационной системе «Доступная среда Свердловской области» в информационно-телекоммуникационной сети «Интернет».

ДОКУМЕНТ ПОДПИСАН  
ЭЛЕКТРОННОЙ ПОДПИСЬЮ

СВЕДЕНИЯ О СЕРТИФИКАТЕ ЭП

Сертификат 305635189186826168010400438383193104950455390157

Владелец Саушкина Ольга Александровна

Действителен с 03.04.2024 по 03.04.2025